

COMMUNE DE
WIMEREUX

PERMIS DE CONSTRUIRE
DELIVRE PAR LE MAIRE AU NOM DE LA COMMUNE

DESCRIPTION DE LA DEMANDE		Référence dossier
Demande déposée le 30/11/2022	Avis de dépôt affiché en mairie le 01/12/2022	N° PC 62893 22 00040
Par :	Monsieur ULIVI Simon Monsieur ULIVI Lucas	Surface de plancher créée : 210,84 m ²
Demeurant à :	9 résidence Les Sapins 62360 LA CAPELLE LES BOULOGNE 32 rue Le Corbusier 92100 BOULOGNE-BILLANCOURT	
Pour :	Construction de 2 maisons individuelles destinées à la location	
Sur un terrain sis à :	28 rue Louis Blériot 62930 WIMEREUX	

Le Maire de WIMEREUX,

Vu la demande de Permis de Construire n° : PC 62893 22 00040 susvisée présentée le 30/11/2022 par Monsieur ULIVI Simon demeurant 9 résidence Les Sapins 62360 LA CAPELLE LES BOULOGNE,

Vu l'objet de la demande :

pour Construction de 2 maisons individuelles destinées à la location
sur un terrain situé 28 rue Louis Blériot 62930 WIMEREUX

Vu le Code de l'Urbanisme, notamment ses articles L421-1 et suivants et R 421-1 et suivants,
Vu le Plan Local d'Urbanisme Intercommunal de la Communauté d'agglomération du Boulonnais approuvé le 06/04/2017,

Vu le règlement de la zone Ucd-I,

Vu le permis d'aménager n°062 893 20 00002 délivré le 15/12/2020,

Vu le permis d'aménager n°062 893 20 00002 M01 délivré le 27/08/2021,

Vu l'avis favorable avec prescriptions de l'Architecte des Bâtiments de France en date du 30/11/2023,

Vu l'avis de Monsieur SINTIVE, architecte conseil de la commune en date du 13/12/2023,

Vu l'avis favorable d'ENEDIS en date du 11/01/2023,

Vu l'avis favorable de VEOLIA en date du 19/12/2022,

Vu l'accord tacite du SDIS,

Vu l'avis de la DRAC,

Considérant que le projet porte sur les parcelles cadastrées AH627 AH631 classées en zone UCd-I de la commune de WIMEREUX,

Considérant que le projet concerne la construction de deux maisons individuelles,

Considérant que le projet respecte les dispositions du règlement de la zone Ucd-I,

Considérant l'article R.423-50 du Code de l'Urbanisme qui dispose que "L'autorité compétente recueille auprès des personnes publiques, services ou commissions intéressés par le projet, les accords, avis ou décisions prévus par les lois ou règlements en vigueur »,

Considérant que l'autorité compétente doit consulter des services dans le cadre de l'instruction du dossier,

Considérant que les avis recueillis sont favorables assortis de prescriptions,

Considérant qu'aux termes de l'article R.425-2 du code de l'urbanisme : « *lorsque le projet est situé dans le périmètre d'un Site Patrimonial Remarquable, le permis de construire, le permis d'aménager, le permis de démolir ou la décision prise sur la déclaration préalable tient lieu de l'autorisation prévue à l'article L.632-1 du code du patrimoine si l'architecte des Bâtiments de France a donné son accord, le cas échéant assorti de prescriptions motivées* »,

Considérant que le projet se situe dans un Site Patrimonial Remarquable,

Considérant que Monsieur l'Architecte des Bâtiments de France a émis un avis favorable avec prescriptions,

ARRETE :

ARTICLE 1 :

Le permis de construire est **ACCORDE** pour le projet décrit dans la demande susvisée.

ARTICLE 2 : Prescriptions

L'exécution des travaux soumis au permis susvisé est subordonnée au respect des prescriptions ci-après et annexées au présent arrêté.

Toutes dispositions seront prises pour assurer la sécurité des immeubles voisins et de leurs occupants.

Toutes les prescriptions, observations et remarques émises par les services consultés et annexées au présent arrêté seront intégralement respectées.

L'attention du demandeur est attirée sur le fait qu'ENEDIS a émis un avis favorable pour un projet à concurrence d'une puissance de raccordement de 2X12 kVA monophasé.

VEOLIA souligne dans son avis que « *conformément à l'arrêté en vigueur, les Eaux Pluviales seront infiltrées à la parcelle, sauf en cas d'incapacité technique à démontrer par le demandeur auprès des services compétents de la collectivité* ».

Conformément à l'avis de l'Architecte des Bâtiments de France, « *afin de favoriser l'insertion de ce projet situé en Site Patrimonial Remarquable, il convient de respecter les prescriptions suivantes :*

- les sorties de toit en toiture seront habillés par un mitron en terre cuite.
- les tuiles devront être d'aspect petit moule (minimum 20 au m²), d'une couleur rouge ou brun-rouge uniforme, sans nuances ni effet flammé.
- les gouttières et descentes d'eaux pluviales devront être soit en zinc naturel, soit de même couleur que l'enduit de façade à savoir beige clair ».

ARTICLE 3 : Taxes

Depuis le 1^{er} septembre 2022, vous devez effectuer la déclaration de la taxe d'aménagement directement auprès des services fiscaux dans les 90 jours à compter de la réalisation définitive des travaux. Pour effectuer votre déclaration, vous devez vous rendre sur l'espace sécurisé du site www.impots.gouv.fr via le service « gérer mes biens immobiliers ».

OBSERVATIONS :

Si lors de la réalisation des travaux, des vestiges archéologiques étaient mis à jour, ils doivent être signalés immédiatement au Service régional de l'Archéologie. Les vestiges découverts ne doivent en aucun cas être détruits avant examen par des spécialistes et tout contrevenant sera passible des peines prévues à l'article 322-2 du Code Pénal.

Conformément à l'article R 111-19-27 du Code de la Construction et de l'habitation, le maître d'ouvrage fait établir par un contrôleur technique ou un architecte une attestation constatant que les travaux réalisés respectent les règles d'accessibilité applicables, le cas échéant, des dérogations accordées. L'attestation doit être adressée au plus tard dans un délai de 30 jours à compter de la date d'achèvement des travaux.

Conformément à l'article R462-4-1 du Code de l'Urbanisme, la déclaration d'achèvement est accompagnée d'un document établi par l'une des personnes habilitées, telles que mentionnées à l'article R. 111-20-4 de ce code, attestant, pour chaque bâtiment concerné, la prise en compte de la réglementation thermique par le maître d'œuvre ou par le maître d'ouvrage, selon les cas prévus par l'article R.11-20-3 du Code de la construction et de l'habitation.

Fait à WIMEREUX,


Signé électroniquement par :
Jean-Luc DUPRELE
Date de signature : 28/02/2023
Qualité : Maire de la ville de
WIMEREUX

La présente décision est transmise au Représentant de l'État dans les conditions prévues aux articles L2131-1 et L2131-2 du Code Général des Collectivités Territoriales et L 424-7 du code de l'urbanisme. Elle est exécutoire à compter de sa transmission.

Conditions dans lesquelles la présente autorisation devient exécutoire :

Vous pouvez commencer les travaux autorisés dès la date à laquelle cette autorisation vous a été notifiée, sauf dans le(s) cas particulier(s) suivant(s) :

- Une autorisation relevant d'une autorité décentralisée n'est exécutoire qu'à compter de la date à laquelle elle a été transmise au préfet ou à son délégué dans les conditions définies aux articles L. 2131-1 et L. 2131-2 du code général des collectivités territoriales. Le maire doit vous informer de la date à laquelle cette transmission a été effectuée.
- Si votre projet est situé dans un site inscrit vous ne pouvez commencer les travaux qu'après l'expiration d'un délai de quatre mois à compter du dépôt de la demande en mairie.
- Si l'arrêté mentionne que votre projet fait l'objet d'une prescription d'archéologie préventive alors les travaux ne peuvent pas être entrepris avant l'exécution des prescriptions d'archéologie préventive.

INFORMATIONS - A LIRE ATTENTIVEMENT - INFORMATIONS - A LIRE ATTENTIVEMENT

- **COMMENCEMENT DES TRAVAUX ET AFFICHAGE** : les travaux peuvent démarrer dès que l'autorisation est exécutoire. L'autorisation doit être affichée sur le terrain pendant toute la durée du chantier. L'affichage est effectué par les soins du bénéficiaire sur un panneau de plus de 80 centimètres de manière à être visible depuis la voie publique. Il doit indiquer le nom, la raison ou la dénomination sociale du bénéficiaire, la date et le numéro du permis, et s'il y a lieu la superficie du terrain, la superficie du plancher autorisé ainsi que la hauteur de la construction par rapport au sol naturel. Il doit également indiquer l'adresse de la mairie où le dossier peut être consulté. L'affichage doit également mentionner qu'en cas de recours administratif ou de recours contentieux d'un tiers contre cette autorisation, le recours devra être notifié sous peine d'irrecevabilité à l'autorité qui a délivré l'autorisation, ainsi qu'à son bénéficiaire.

- **DUREE DE VALIDITE** : L'autorisation est périmée si les travaux ne sont pas entrepris dans le délai de trois ans à compter de la notification de l'arrêté. Il en est de même si, passé ce délai, les travaux sont interrompus pendant un délai supérieur à une année. L'autorisation peut être prorogée, c'est à dire que sa durée de validité peut être prolongée, sur demande présentée deux mois au moins avant l'expiration du délai de validité si les prescriptions d'urbanisme, les servitudes administratives de tous ordres et les taxes et participations applicables au terrain n'ont pas évolué.

Vous devez formuler votre demande de prorogation sur papier libre, en joignant une copie de l'autorisation que vous souhaitez faire proroger. Votre demande en double exemplaire doit être :

- soit adressée au maire par pli recommandé, avec demande d'avis de réception postal,
- soit déposée contre décharge à la mairie.

- **DROITS DES TIERS** : La présente décision est notifiée sans préjudice du droit des tiers (notamment obligations contractuelles ; servitudes de droit privé telles que les servitudes de vue, d'ensoleillement, de mitoyenneté ou de passage ; règles contractuelles figurant au cahier des charges du lotissement ...) qu'il appartient au destinataire de l'autorisation de respecter.

- **OBLIGATION DE SOUSCRIRE UNE ASSURANCE DOMMAGES-OUVRAGES** : cette assurance doit être souscrite par la personne physique ou morale dont la responsabilité décennale peut être engagée sur le fondement de la présomption établie par les articles 1792 et suivants du code civil, dans les conditions prévues par les articles L241-1 et suivants du code des assurances.

- **VOIES ET DELAIS DE RECOURS** : toute personne qui désire contester cette décision peut, soit saisir le Tribunal Administratif de Lille d'un recours contentieux dans les deux mois à compter de la publication de l'acte. Soit saisir d'un recours gracieux l'auteur de la décision. Cette démarche prolonge le délai de recours contentieux qui doit alors être introduit dans les deux mois suivant la réponse (l'absence de réponse au terme de deux mois vaut rejet implicite). Dans les deux cas, le contestataire devra rédiger dans le délai imparti une lettre comportant ses nom, prénom et adresse, et accompagnée d'une copie de la décision contestée et exposant les motifs du recours, sous pli recommandé avec accusé de réception. Le tribunal administratif peut être saisi par l'application informatique « Télérecours citoyens » accessible par le site internet www.telerecours.fr



MINISTÈRE DE LA CULTURE

Direction régionale des affaires culturelles des Hauts-de-France
Unité départementale de l'architecture et du patrimoine du Pas-de-Calais

MAIRIE DE WIMEREUX
PLACE DU ROI ALBERT 1ER
62930 WIMEREUX

Dossier suivi par : Amélie MOREAU

Objet : demande de permis de construire

A ARRAS, le 04/01/2023

numéro : pc8932200040

adresse du projet : 28 RUE LOUIS BLERIOT 62930 WIMEREUX

nature du projet : Construction neuve individuelle

déposé en mairie le : 30/11/2022

reçu au service le : 05/12/2022

servitudes liées au projet : LCAP - site patrimonial remarquable -

demandeur :

M. ULIVI SIMON
9 RESIDENCE LES SAPINS
62360 LA CAPELLE LES BOULOGNE

L'immeuble concerné par ce projet est situé dans le périmètre d'un site patrimonial remarquable. Les articles L.632-1 et L.632-2 du code du patrimoine sont applicables.

Ce projet, en l'état, n'est pas conforme aux règles applicables dans ce site patrimonial remarquable ou porte atteinte à sa conservation ou à sa mise en valeur. Il peut cependant y être remédié. **L'architecte des Bâtiments de France donne par conséquent son accord assorti de prescriptions.** Par ailleurs, ce projet peut appeler des recommandations ou des observations.

Prescriptions motivées (1), recommandations ou observations éventuelles (2) :

(1) Afin de favoriser l'insertion de ce projet situé en Site Patrimonial Remarquable, il convient de respecter les prescriptions suivantes :

- Les sorties de toit en toiture seront habillés par un mitron en terre cuite.
- Les tuiles devront être d'aspect petit moule (minimum 20 au m²), d'une couleur rouge ou brun-rouge uniforme, sans nuances ni effet flammé.

- Les gouttières et descentes d'eau pluviales devront être -soit en zinc naturel, -soit de même couleur que l'enduit de façade, à savoir beige clair.

L'architecte des Bâtiments de France



DAVID BOUILLON

Copie est adressée au demandeur afin de l'informer qu'il ne pourra pas se prévaloir d'un permis tacite à l'issue du délai d'instruction en application de l'article R.424-4 du code de l'urbanisme.

En cas de désaccord avec l'architecte des Bâtiments de France, l'autorité compétente peut saisir, dans un délai de sept jours à compter de la réception du présent acte, le préfet de région (direction régionale des affaires culturelles) par lettre recommandée avec accusé de réception.

Le contrôle de la conformité des travaux sera réalisé en collaboration avec l'architecte des Bâtiments de France en application des articles L.462-2 et R.462-7 du code de l'urbanisme.

Etienne SINTIVE, Architecte

Diplômé Par Le Gouvernement

Architecte du Patrimoine

Architecte Consultant auprès de la Mairie de WIMEREUX

UNITÉ DEPARTEMENTALE DE
L'ARCHITECTURE ET DU PATRIMOINE
DU PAS-DE-CALAIS (U.D.A.P.)
A l'attention de Monsieur l'Architecte des
Bâtiments de France
CS 10007
62022 ARRAS CEDEX

V/Réf. :
N/Réf. : 22/347-05/ES/LL
91-12

Aff. Suivie par :
E. SINTIVE

LILLE, le 13 décembre 2022

OBJET : PC 062 893 22 00040
MM. Simon et Lucas ULIVI : 28 rue Blériot (AH n° 627 et 631) / WIMEREUX

Monsieur,


Dans le cadre de la mission de conseil auprès de la Commune de WIMEREUX, je vous confirme que je n'ai pas d'observation à émettre, en regard du cadre du Site Patrimonial Remarquable.

Outre le respect des dispositions du P.L.U. qui seront examinées par le Service Instructeur de la Communauté d'Agglomération du Boulonnais, le présent avis est émis à titre consultatif.

Vous en souhaitant bonne réception, je vous prie d'agréer, Monsieur, l'expression de mes sentiments les meilleurs.

COMMUNAUTÉ D'AGGLOMÉRATION
DU BOULONNAIS
REÇU LE
21 DEC. 2022
Service Instructeur Mutualisé

E. SINTIVE, Architecte



Copie : Mairie de WIMEREUX

ARE Nord-Pas-de-Calais

C.A DU BOULONNAIS SERVICE INSTRUCTEUR MUTUALISE
1 BOULEVARD DU BASSIN NAPOLEON
BP 755
62321 BOULOGNE SUR MER CEDEX

Téléphone : 09 70 83 19 70
Télécopie :
Courriel : npdc-are@enedis.fr
Interlocuteur : LENGLET Jennifer

Objet : **Réponse concernant l'instruction d'une autorisation d'urbanisme**

CALAIS, le 11/01/2023

Madame, Monsieur,

Vous nous avez transmis la demande d'instruction de l'autorisation d'urbanisme PC0628932200040 concernant la parcelle référencée ci-dessous :

Adresse : 28 RUE LOUIS BLERIOT
62930 WIMEREUX
Référence cadastrale : Section AH , Parcelle n° 631
Nom du demandeur : ULIVI

Nous avons instruit cette demande sans disposer de la puissance de raccordement nécessitée par le projet. Compte tenu du type de projet, nous avons basé notre réponse sur l'hypothèse d'une puissance de raccordement de 2X12 kVA monophasé.

Nous vous informons que, sur la base des hypothèses retenues pour notre analyse, aucune contribution financière n'est due par la CCU à Enedis.

Cette réponse reste valable pendant la durée de validité de l'autorisation d'urbanisme.

Nous vous demandons d'indiquer explicitement sur l'autorisation d'urbanisme la puissance de raccordement pour laquelle ce dossier a été instruit, à savoir 2X12 kVA monophasé. Si cette puissance de raccordement retenue n'est pas inscrite dans l'autorisation d'urbanisme, et que le bénéficiaire demande une puissance de raccordement différente de celle retenue par Enedis, une contribution financière pour des travaux correspondant à une autre solution technique pourrait être à la charge de la CCU (ou de l'EPCI).

Cette réponse ne précise pas la contribution due par le client à Enedis.

Nous vous prions d'agréer, Madame, Monsieur, l'expression de nos sincères salutations.

Jennifer LENGLET
Votre conseiller

COMMUNAUTÉ D'AGGLOMÉRATION
DU BOULONNAIS
REÇU LE
16 JAN. 2023
Service Instructeur Mutualisé

1/1

Enedis est une entreprise de service public, gestionnaire du réseau de distribution d'électricité. Elle développe, exploite, modernise le réseau électrique et gère les données associées. Elle réalise les raccordements des clients, le dépannage 24h/24, 7j/7, le relevé des compteurs et toutes les interventions techniques. Enedis est indépendante des fournisseurs d'énergie qui sont chargés de la vente et de la gestion du contrat de fourniture d'électricité.

Région Hauts de France
Territoire Littoral Audomarois

CA du Boulonnais
Service Instructeur Mutualisé
1 Bd du Bassin Napoléon
BP755
62321 BOULOGNE SUR MER CEDEX

Affaire suivie par F. Germe
Tél. 06.03.19.00.42
francois.germe@veolia.com

Objet : PC 62893 22 00040 – Messieurs ULIVI Lucas et ULIVI Simon
Wimereux -28 Rue Louis Blériot - Parcelle AH 627 & 631 – Construction de 02 maisons individuelles.

Boulogne-Sur-Mer le 19 Décembre 2022

Madame,

Nous accusons réception de votre courrier du 15 Décembre dernier concernant la demande reprise en objet. La lecture du dossier entraîne les remarques suivantes :

- Le réseau public d'Eau Potable \varnothing 80 mm présent dans la rue couvre la parcelle et répond aux besoins domestiques en eau du projet. La pression statique est de l'ordre de 2,9 bars.
- Il existe une prise accessoire à moins de 200 m de la parcelle. Cependant, seuls les pompiers sont habilités à valider la protection du projet contre l'incendie en fonction de l'état de couverture existant.
- Le réseau public d'assainissement de type séparatif Eaux Usées \varnothing 200 mm présent dans la rue couvre la parcelle et répondent aux besoins du projet.
- Conformément à l'arrêté en vigueur, les Eaux Pluviales seront infiltrées à la parcelle, sauf en cas d'incapacité technique à démontrer par le demandeur auprès des services compétents de la collectivité.

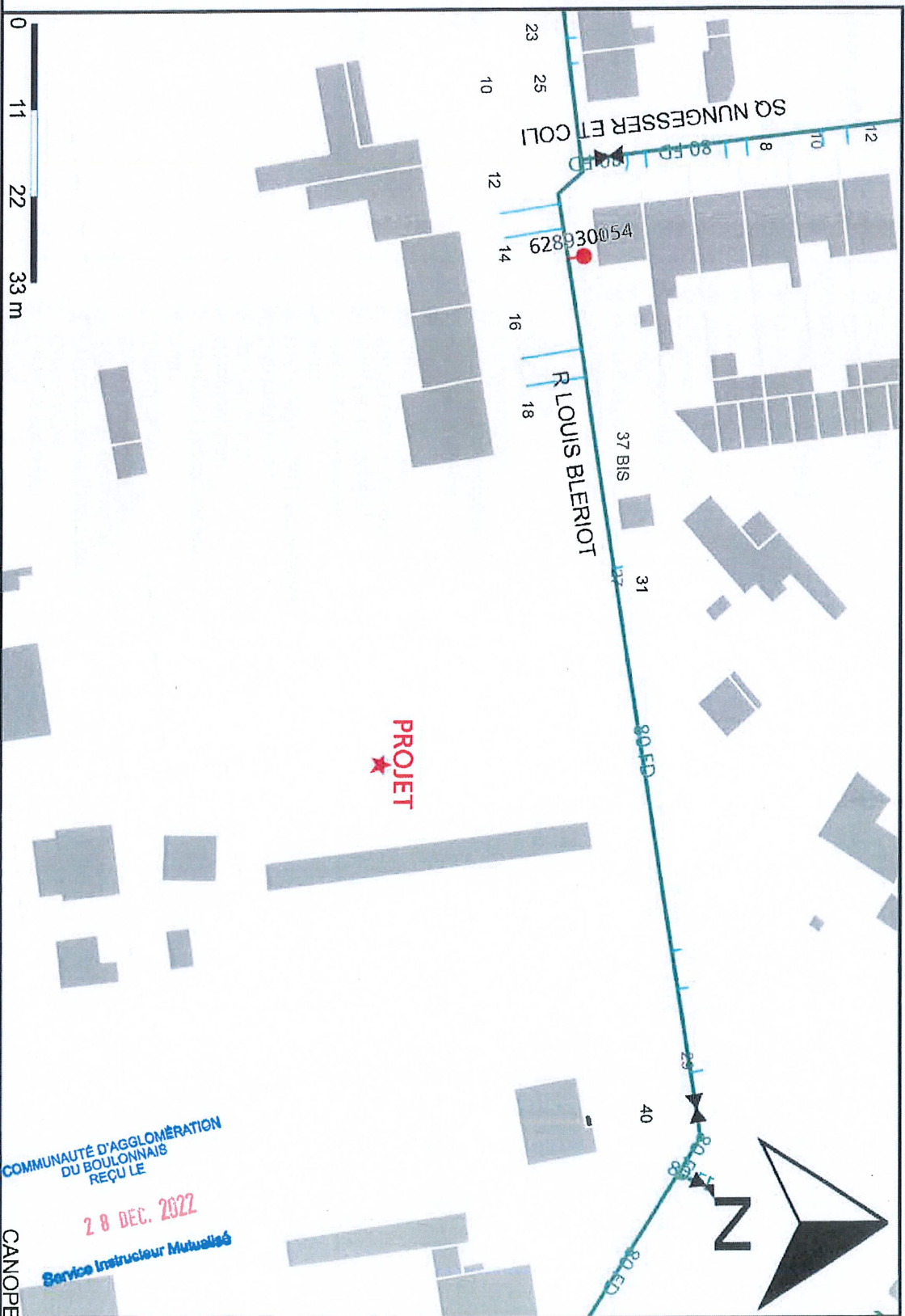
Je reste à votre disposition pour tout autre renseignement et vous prie de croire, Madame, en l'assurance de mes salutations distinguées.

François GERME
Responsable du Support technique aux exploitants

PJ : extraits des plans d'eau et/ou d'assainissement

COMMUNAUTÉ D'AGGLOMÉRATION
DU BOULONNAIS
REÇU LE

28 DEC. 2022
Service Instructeur Mutualisé



Canope

WIMEREUX PC 040

Réseau AEP

Echelle : 1/750

Plan valable 3 mois à compter du : 19/12/2022

Plan classe C. Les branchements et le réseau principal sont en général pourvus d'affleurants visibles permettant de les localiser, notamment les tampons des regards de visite et des boîtes de branchement pour l'assainissement et bouches à clé de vannes pour l'eau potable.

tél. fax

COMMUNAUTÉ D'AGGLOMÉRATION
DU BOULONNAIS
REÇU LE
28 DEC. 2022
Service Instructeur Mutualisé

CANOPE

Réseaux

Eau potable

Veolia

- Autre et/ou NID
- Etage pression (1)
- Etage pression (2)
- Etage pression (3)
- Etage pression (4)
- Etage pression (5)
- Etage pression (6)
- Etage pression (7)
- Etage pression (8)
- Etage pression (9)
- Etage pression (10)
- Etage pression (11)
- Etage pression (12)
- Etage pression (13)
- Etage pression (14)
- Etage pression (15)
- Etage pression (16)
- Autre
- Captage
- Forage
- Réservoir
- Réservoir (Semi enterré)
- Réservoir (sur tour)
- Regard de visite
- Station de Pompage
- Station de rechloration
- Station de surpression
- Usine de traitement
- Autres
- Vanne Bloquée-Fermée
- Vanne Bloquée ouverte
- Vanne Fermée
- Vanne ouverte
- Autre
- Bache incendie
- Bouche incendie
- Poteau incendie
- Prise accessoire
- Anti-bélier
- Autre
- Borne de puisage
- Borne fontaine
- Bouche de lavage et/ou arrosage
- Cône
- Chloration
- Clapet

Poteau agricole

Préleveur en ligne

Purge

Purge automatique

Raccord

Soupape

Toilettes publiques

Ventouse

Vidange

Autre

Captageur pression

Chloromètre

Prélocalisateur (poste fixe)

Sonde multi-paramètre

Sonde température

Turbidimètre

Autre

Compteur (sectorisation)

Compteur Eau

Compteur VG

Débitmètre Eau

Débitmètre Eau (sectorisation)

Autre

Réducteur Pression

Régulateur de débit

Stabilisateur Pression

Anode réactive

Autre

Prise de potentiel

Protection cathodique

Grand compte

Normal

Sensible

Privé

Canalisation

Ouvrages (AEP)

Vanne

Défense incendie

Equipement Réseau

Mesure

Comptage

Régulation

Protection

Branchement (AEP)

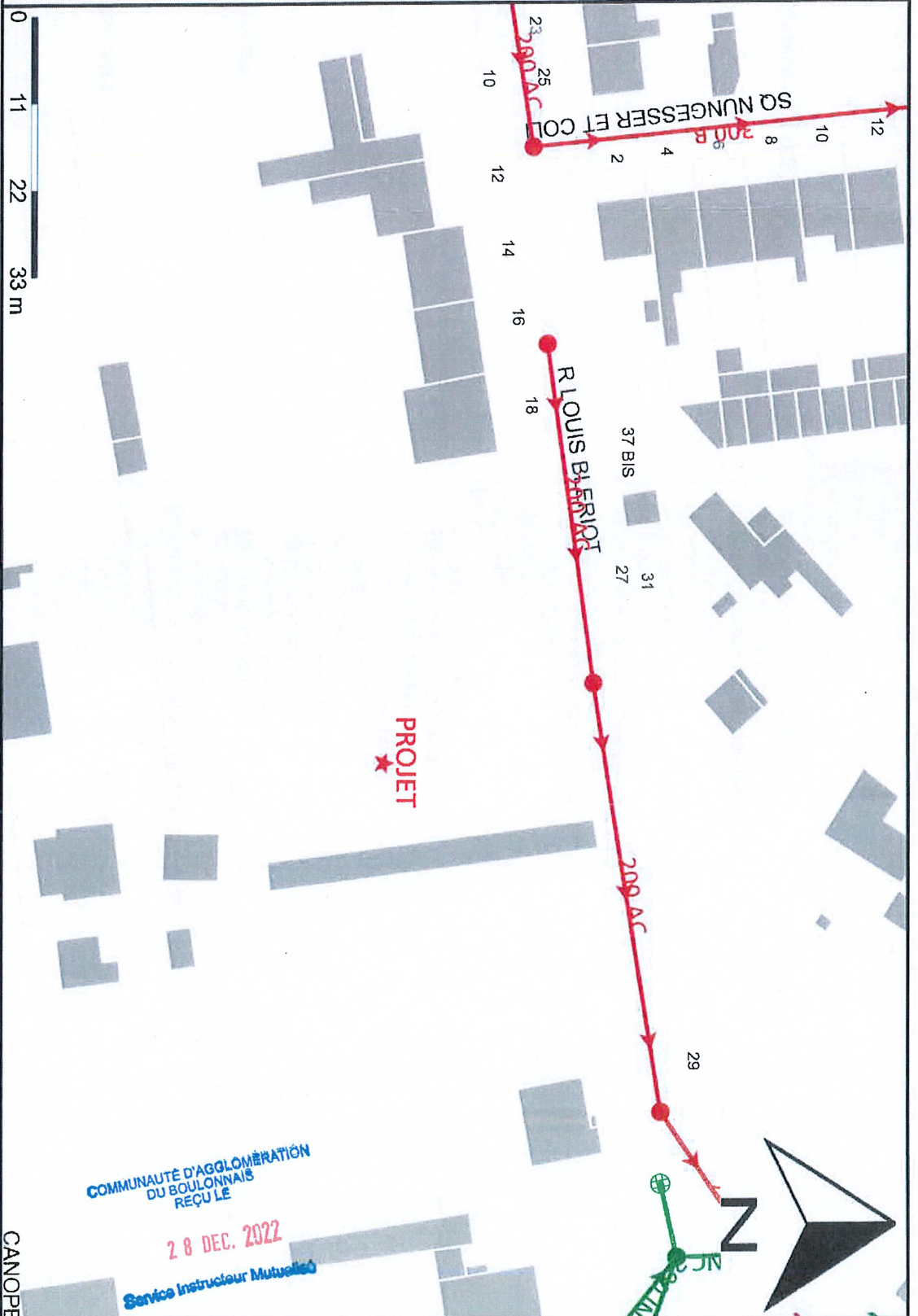
Abandonné

Canalisation

Ouvrages (AEP)

Vanne

Défense incendie



Canope

WIMEREUX PC 040

Réseau ASSST

Echelle : 1/750

Plan valable 3 mois à compter du : 19/12/2022

Plan classe C. Les branchements et le réseau principal sont en général pourvus d'affleurants visibles permettant de les localiser, notamment les tampons des regards de visite et des boîtes de branchement pour l'assainissement et bouches à clé de vannes pour l'eau potable.

tél.
fax

CANOPE

Réseaux

Assainissement

Veolia

- Autre
- Départementaux & interdépartementaux
- Départementaux & interdépartementaux (Refoulement)
- Drain
- Eau pluviale
- Eau pluviale (Refoulement)
- Eau pluviale Stratégique/sensible
- Eau usée
- Eau usée (Refoulement)
- Eau usée Sous vide
- Eau usée Stratégique/sensible
- Fossé
- Inconnu
- Industriel
- Unitaire
- Unitaire (Refoulement)
- Unitaire Stratégique/sensible
- Autre
- Puisard (eaux pluviales)
- Puisard (eaux usées)
- Puisard (inconnu)
- Puisard (unitaire)
- Regard (eaux pluviales)
- Regard (eaux usées)
- Regard (inconnu)
- Regard (unitaire)
- Regard de transfert (inconnu)
- Transfert (eaux pluviales)
- Transfert (eaux usées)
- Transfert (unitaire)
- Autre
- Avaloir - Grille
- Avaloir direct
- Avaloir visitable
- Grille
- Grille (collecteur)
- Grille Cariveau
- Autre
- Cône
- Chambre de collecte (réseau sous vide)
- Chambre de visite
- Clapet
- Débitmètre
- Dégrilleur (réseau)
- Equipement d'injection de réactifs (odeurs)
- Mesure niveau

Plaque pleine

- Pluviomètre
- Réservoir de chasse
- Section de mesure
- Siphon
- Soupape
- Té de curage
- Vanne
- Vanne asservie
- Ventouse
- Vidange
- Autre
- Eaux usées
- Inconnu
- Pluvial
- Unitaire
- Surface de récupération d'eaux pluviales
- Aéroéjecteurs
- Autre
- Bassin d'orage
- Centrale de vide
- Dessableur
- Déversoir d'orage
- Point de rejet
- Poste d'injection
- Poste de refoulement
- Poste de relèvement
- Séparateur Hydrocarbure
- Station épuration

Privé

- Collecteur
- Regard
- Avaloir Grille
- Equipements Assainissement
- Branchement(Asst)
- Ouvrage Assainissement
- Abandonné
- Collecteur
- Regard
- Avaloir Grille
- Equipements Assainissement
- Branchement(Asst)
- Ouvrage Assainissement

Annotations

- Annotation Polygone
- Buffer
- Ligne
- Annotation Point
- Texte

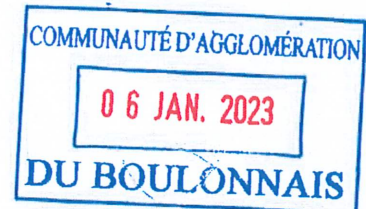
Ville de WIMEREUX

Si vous souhaitez obtenir des informations adressez-vous à :

Communauté d'Agglomération du Boulonnais,
Service Instructeur Mutualisé
Malvina LHOTELLIER Tel. 03.21.10.36.36

Destinataire :

Service Régional de
l'Archéologie/DRAC
3 rue du Lombard
Hotel Scrive Tsa 50041
59049 LILLE



COMMUNAUTÉ D'AGGLOMÉRATION
DU BOULONNAIS
REÇU LE

06 JAN. 2023

A RAPPELER DANS TOUTE CORRESPONDANCE

Permis de Construire

n° : **PC 62893 22 00040**

Reçu le **30/11/2022**

Nom du demandeur : **ULIVI Simon ULIVI Lucas**

Adresse des travaux :
**28 rue Louis Blériot
62930 WIMEREUX**

Nature des travaux : **Construction de 2 maisons individuelles
destinées à la location**

Référence cadastrale : **AH627 AH631**

Objet : ENVOI DE DOSSIER EN CONSULTATION

Service Instructeur Mutualisé

Madame, Monsieur,

J'ai l'honneur de vous transmettre pour AVIS, un exemplaire du dossier de demande de Permis de Construire n° **PC 62893 22 00040** en application du code de l'urbanisme (et notamment l'article R421-5 alinéa 1).

Vous disposez d'un délai de 1 mois à compter de la réception du dossier dans votre service pour me faire parvenir votre avis sur le dossier. Passé ce délai, vous serez réputé avoir émis un avis favorable. Votre avis, notamment s'il est défavorable ou s'il contient des prescriptions, doit être motivé pour pouvoir être légalement repris dans l'arrêté.

Je vous invite donc à me faire parvenir rapidement vos observations

Votre avis est à retourner à l'adresse suivante :

**Communauté d'Agglomération du Boulonnais
Service Instructeur Mutualisé
1 Boulevard du Bassin Napoléon - BP 755
62321 BOULOGNE SUR MER CEDEX**

PREFECTURE DE LA REGION HAUTS-DE-FRANCE
Direction Régionale de l'Archéologie

Selon les informations disponibles, les travaux objets de la présente demande n'entraînent pas d'éléments de patrimoine archéologique connus et ne nécessitent pas d'éléments de prescription relatives à la protection de ce patrimoine.

Le Service Régional de l'Archéologie

Madame, Monsieur, l'expression de mes salutations distinguées.



Fait à Boulogne sur mer,

Le 15/12/2022

Le responsable du service instructeur
mutualisé de la Communauté
d'Agglomération du Boulonnais