



Récépissé de dépôt d'une déclaration préalable*

Vous avez déposé une déclaration préalable pour des travaux ou des constructions non soumis à permis. **Le délai d'instruction de votre dossier est d'UN MOIS** et, si vous ne recevez pas de réponse de l'administration dans ce délai, vous bénéficierez d'une décision de non-opposition à ces travaux ou aménagements.

→ **Toutefois, dans le mois qui suit le dépôt de votre dossier, l'administration peut vous contacter :**

- soit pour vous avertir qu'un autre délai est applicable, lorsque le code de l'urbanisme l'a prévu pour permettre les consultations nécessaires (si votre projet nécessite la consultation d'autres services...);
- soit pour vous indiquer qu'il manque une ou plusieurs pièces à votre dossier ;
- soit pour vous informer que votre projet correspond à un des cas où une décision implicite de non-opposition ne peut être acquise en cas de silence de l'administration à l'issue du délai d'instruction.

→ **Si vous recevez une telle correspondance avant la fin du mois qui suit le dépôt de votre déclaration, celle-ci remplacera le présent récépissé.**

→ **Si vous n'avez rien reçu à la fin du mois suivant le dépôt de votre déclaration, vous pourrez commencer les travaux^[1] après avoir :**

- affiché sur le terrain ce récépissé pour attester la date de dépôt ;
- installé sur le terrain, pendant toute la durée du chantier, un panneau visible de la voie publique décrivant le projet.

⚠ La décision de non-opposition n'est définitive qu'en l'absence de recours ou de retrait :

- dans le délai de deux mois à compter de son affichage sur le terrain, sa légalité peut être contestée par un tiers devant le tribunal administratif. Dans ce cas, l'auteur du recours est tenu de vous en informer au plus tard quinze jours après le dépôt du recours.
- dans le délai de trois mois après la date de la déclaration préalable, l'autorité compétente peut la retirer. Elle est tenue de vous informer préalablement et de vous permettre de répondre à ses observations.

* Dans le cadre d'une saisine par voie électronique, le récépissé est constitué par un accusé de réception électronique.

[1] Certains travaux ne peuvent pas être commencés dès que la décision de non-opposition vous est acquise et doivent être différés : c'est le cas notamment des travaux de coupe et abattage d'arbres, des transformations de logements en un autre usage dans les communes de plus de 200 000 habitants et dans les départements de Paris, des Hauts-de-Seine, de la Seine-Saint-Denis et du Val-de-Marne, ou des installations classées pour la protection de l'environnement. Vous pouvez vérifier auprès de la mairie que votre projet n'entre pas dans ces cas.

Le projet ayant fait l'objet d'une déclaration n° _____,
déposée à la mairie le : ____/____/____
par : _____,
est autorisé à défaut de réponse de l'administration un mois après cette date^[2].
Les travaux ou constructions pourront alors être exécutés après affichage sur
le terrain du présent récépissé et d'un panneau décrivant le projet conforme
au modèle réglementaire.

Cachet de la mairie

Délais et voies de recours

La décision de non-opposition peut faire l'objet d'un recours administratif ou d'un recours contentieux dans un délai de deux mois à compter du premier jour d'une période continue de deux mois d'affichage sur le terrain d'un panneau décrivant le projet et visible de la voie publique (article R. 600-2 du code de l'urbanisme).

L'auteur du recours est tenu, à peine d'irrecevabilité, de notifier copie de celui-ci à l'auteur de la décision et au bénéficiaire de la non-opposition (article R. 600-1 du code de l'urbanisme).

La décision de non-opposition est délivrée sous réserve du droit des tiers : Elle vérifie la conformité du projet aux règles et servitudes d'urbanisme. Elle ne vérifie pas si le projet respecte les autres réglementations et les règles de droit privé. Toute personne s'estimant lésée par la méconnaissance du droit de propriété ou d'autres dispositions de droit privé peut donc faire valoir ses droits en saisissant les tribunaux civils, même si la déclaration préalable respecte les règles d'urbanisme.

[2] Le maire ou le préfet en délivre certificat sur simple demande.

1.1 Vous êtes un particulier

Nom

Prénom

Date et lieu de naissance : Date : / /

Commune :

Département : Pays :

1.2 Vous êtes une personne morale

Dénomination

Raison sociale

N° SIRET

Type de société (SA, SCI...)

Représentant de la personne morale :

Nom

Prénom

2 Coordonnées du déclarant

Adresse : Numéro : Voie :

Lieu-dit :

Localité :

Code postal : BP : Cedex :

Téléphone : Indicatif pour le pays étranger :

Si le déclarant habite à l'étranger :

Pays : Division territoriale :

Adresse électronique :

 @

J'accepte de recevoir à l'adresse électronique communiquée les réponses de l'administration et notamment par lettre recommandée électronique ou par un autre procédé électronique équivalent les documents habituellement notifiés par lettre recommandée avec accusé de réception.

3 Le terrain

3.1 Localisation du (ou des) terrain(s)

i Les informations et plans (voir liste des pièces à joindre) que vous fournissez doivent permettre à l'administration de localiser précisément le (ou les) terrain(s) concerné(s) par votre projet.

Adresse du (ou des) terrain(s)

Numéro : Voie :

Lieu-dit :

Localité :

Code postal :

Références cadastrales^[3] :

i Si votre projet porte sur plus de 3 parcelles cadastrales, veuillez renseigner une ou plusieurs annexes Références cadastrales complémentaires.

Préfixe : Section : Numéro : Superficie de la parcelle cadastrale (en m²) :

Préfixe : Section : Numéro : Superficie de la parcelle cadastrale (en m²) :

Préfixe : Section : Numéro : Superficie de la parcelle cadastrale (en m²) :

Superficie totale du terrain (en m²)^[4] :

3.2 Situation juridique du terrain

i Ces données, qui sont facultatives, peuvent toutefois vous permettre de faire valoir des droits à construire ou de bénéficier d'impositions plus favorables.

Êtes-vous titulaire d'un certificat d'urbanisme pour ce terrain ? Oui Non Je ne sais pas

Le terrain est-il situé dans un lotissement ? Oui Non Je ne sais pas

Le terrain est-il situé dans une Zone d'Aménagement Concertée (Z.A.C.) ? Oui Non Je ne sais pas

Le terrain fait-il partie d'un remembrement urbain (Association Foncière Urbaine) ? Oui Non Je ne sais pas

Le terrain est-il situé dans un périmètre ayant fait l'objet d'une convention de Projet Urbain Partenarial (P.U.P) ? Oui Non Je ne sais pas

Si votre terrain est concerné par l'un des cas ci-dessus, veuillez préciser, si vous les connaissez, les dates de décision ou d'autorisation, les numéros et les dénominations :

[3] En cas de besoin, vous pouvez vous renseigner auprès de la mairie.

[4] La superficie totale est l'addition de la superficie de chaque parcelle désignée dans le présent document et les annexes Références cadastrales complémentaires.

4 À remplir pour une demande comprenant un projet de construction

4.1 Nature des travaux envisagés

- Nouvelle construction
- Travaux ou changement de destination^[5] sur une construction existante
- Clôture

Courte description de votre projet ou de vos travaux :

4.2 Informations complémentaires

• Type de travaux :

- Piscine
- Garage
- Véranda
- Abri de jardin
- Autres annexes à l'habitation
- Extension
- Surélévation
- Création de niveaux supplémentaires
- Transformation d'un garage en pièce de la construction

Précisez :

• Nombre total de logements créés : dont individuels : dont collectifs :

• Répartition du nombre total de logements créés par type de financement :

Logement Locatif Social : Accession Sociale (hors prêt à taux zéro) : Prêt à taux zéro :

Autres financements :

• Mode d'utilisation principale des logements :

- Occupation personnelle (particulier) ou en compte propre (personne morale)
- Vente
- Location

S'il s'agit d'une occupation personnelle, veuillez préciser :

- Résidence principale
- Résidence secondaire

Répartition du nombre de logements créés par type de résidence :

Résidence pour personnes âgées : Résidence pour étudiants : Résidence de tourisme :
Résidence hôtelière à vocation sociale : Résidence sociale :
Résidence pour personnes handicapées :

Autres :

• Nombre de chambres créées en foyer ou dans un hébergement d'un autre type :

[5] Pour des informations concernant les changements de destination, se reporter à la rubrique 5.4.

- Répartition du nombre de logements créés selon le nombre de pièces :

1 pièce 2 pièces
3 pièces 4 pièces
5 pièces 6 pièces et plus

- Nombre de niveaux du bâtiment le plus élevé :

au-dessus du sol **et** au-dessous du sol

- Information sur la destination des constructions futures en cas de réalisation au bénéfice d'un service public ou d'intérêt collectif :

Transport Enseignement et recherche Action sociale
 Ouvrage spécial Santé Culture et loisir

4.2.1 Si votre projet est un ouvrage de production d'électricité à partir de l'énergie solaire installé sur le sol ou d'ombrières photovoltaïques

Indiquez sa puissance crête : kW et la destination principale de l'énergie produite :

Si votre projet nécessite une puissance électrique supérieure à 12kVA monophasé (ou 36kVA triphasé) indiquez la puissance électrique nécessaire à votre projet :

- Votre projet porte sur une installation agrivoltaïque

4.2.2 Informations en cas de construction exposée au recul du trait de côte soumise à l'obligation de consignation prévue à l'article L. 121-22-5 du code de l'urbanisme[6]

- Mode constructif

Modulaire Métal Bois
 Maçonnerie Béton armé

- Type de fondations

Fondations classiques Fondations profondes Niveaux enterrés (sous-sol)

4.3 Emprise au sol^[7]

Emprise au sol avant travaux (en m²) :

Emprise au sol créée (en m²) :

Emprise au sol supprimée (en m²) :

[6] Cette rubrique tient lieu de la pièce prévue à l'alinéa s) de l'article R. 431-16 du code de l'urbanisme

[7] L'emprise au sol est la projection verticale du volume de la construction, tout débords et surplomb inclus (Art. R420-1 du code de l'urbanisme).

4.4 Destination, sous-destination des constructions et tableau des surfaces

Surface de plancher^[8] en m² (article R.111-22 du code de l'urbanisme)

Destinations (article R.151-27 du code de l'urbanisme)	Sous-destinations (article R.151-28 du code de l'urbanisme)	Surface existante avant travaux (A)	Surface créée ^[9] (B)	Surface créée par changement de destination ^[10] ou de sous-destination ^[11] (C)	Surface supprimée ^[12] (D)	Surface supprimée par changement de destination ^[10] ou de sous-destination ^[11] (E)	Surface totale = (A) + (B) + (C) – (D) – (E)
Exploitation agricole et forestière	Exploitation agricole						
	Exploitation forestière						
Habitation	Logement						
	Hébergement						
Commerce et activités de service	Artisanat et commerce de détail						
	Restauration						
	Commerce de gros						
	Activités de services où s'effectue l'accueil d'une clientèle						
	Cinéma						
	Hôtels						
	Autres hébergements touristiques						
Équipement d'intérêt collectif et services publics	Locaux et bureaux accueillant du public des administrations publiques et assimilés						
	Locaux techniques et industriels des administrations publiques et assimilés						
	Établissements d'enseignement, de santé et d'action sociale						
	Salles d'art et de spectacles						
	Équipements sportifs						
	Lieux de culte						
	Autres équipements recevant du public						
Autres activités des secteurs primaires, secondaire ou tertiaire	Industrie						
	Entrepôt						
	Bureau						
	Centre de congrès et d'exposition						
	Cuisine dédiée à la vente en ligne						
Surfaces totales (en m²)							

[8] Vous pouvez vous aider de la fiche d'aide pour le calcul des surfaces disponible sur www.service-public.fr.

[9] Il peut s'agir soit d'une surface nouvelle construite à l'occasion des travaux, soit d'une surface résultant de la transformation d'un local non constitutif de surface de plancher (ex : transformation du garage d'une habitation en chambre).

[10] Le changement de destination consiste à transformer une surface existante de l'une des cinq destinations mentionnées dans le tableau vers une autre de ces destinations. Par exemple : la transformation de surfaces de commerces et activités de service en habitation.

[11] Le changement de sous-destination consiste à transformer une surface existante de l'une des vingt sous-destinations mentionnées dans le tableau vers une autre de ces sous-destinations. Par exemple : la transformation de surfaces d'entrepôt en bureau ou en salle d'art et de spectacles.

[12] Il peut s'agir soit d'une surface démolie à l'occasion des travaux, soit d'une surface résultant de la transformation d'un local constitutif de surface de plancher (ex : transformation d'un commerce en local technique dans un immeuble commercial).

4.5 Stationnement

Nombre de places de stationnement

Avant réalisation du projet : Après réalisation du projet :

Places de stationnement affectées au projet, aménagées ou réservées en dehors du terrain sur lequel est situé le projet

Adresse 1 des aires de stationnement :

Numéro : Voie :

Lieu-dit :

Localité :

Code postal :

Adresse 2 des aires de stationnement :

Numéro : Voie :

Lieu-dit :

Localité :

Code postal :

Nombre de places :

Surface totale affectée au stationnement : m², dont surface bâtie : m²

Pour les commerces et cinémas :

Emprise au sol des surfaces, bâties ou non, affectées au stationnement (m²) :

5 Informations pour l'application d'une législation connexe

Indiquez si votre projet :

– porte sur une installation, un ouvrage, des travaux ou une activité (IOTA) soumis à déclaration Loi sur l'eau en application des articles L. 214-1 et suivants du code de l'environnement Oui Non

– porte sur des travaux soumis à autorisation environnementale en application du L.181-1 du code de l'environnement Oui Non

– fait l'objet d'une dérogation au titre du L.411-2 4° du code de l'environnement (dérogation espèces protégées) Oui Non

– porte sur une installation classée soumise à enregistrement en application de l'article L. 512-7 du code de l'environnement Oui Non

– relève de l'article L.632-2-1 du code du patrimoine (avis simple de l'architecte des Bâtiments de France pour les antennes-relais et les opérations liées au traitement de l'habitat indigne) Oui Non

– a déjà fait l'objet d'une demande d'autorisation ou d'une déclaration au titre d'une autre législation que celle du code de l'urbanisme Oui Non
Précisez laquelle :

– est soumis à une obligation de raccordement à un réseau de chaleur et de froid prévue à l'article L.712-3 du code de l'énergie Oui Non

– relève du II de l'article L. 171-4 du code de la construction et de l'habitation Oui Non

i Si votre projet conduit à porter atteinte à une allée d'arbres ou un à alignement d'arbres bordant une voie ouverte à la circulation publique au sens de l'article L. 350-3 du code de l'environnement, une autorisation doit être obtenue ou une déclaration réalisée en application de cet article.

Indiquez si votre projet se situe dans les périmètres de protection suivants :

i Informations complémentaires

se situe dans le périmètre d'un site patrimonial remarquable

se situe dans les abords d'un monument historique

si votre projet se situe dans un site classé ou en instance de classement au titre du code de l'environnement

6 Participation pour voirie et réseaux

 Si votre projet se situe sur un terrain soumis à la participation pour voirie et réseaux (PVR), indiquez les coordonnées du propriétaire ou celles du bénéficiaire de la promesse de vente, s'il est différent du demandeur.

6.1 Pour un particulier

Nom

Prénom

6.2 Pour une personne morale

Dénomination

Raison sociale

N° SIRET

Type de société (SA, SCI...)

Représentant de la personne morale :

Nom

Prénom

Adresse : Numéro :

Voie :

Lieu-dit :

Localité :

Code postal :

BP :

Cedex :

Si cette personne habite à l'étranger :

Pays :

Division territoriale :

Adresse électronique :

@

8 Engagement du déclarant

J'atteste avoir qualité pour faire cette déclaration préalable. Je certifie exacts les renseignements fournis. J'ai pris connaissance des règles générales de construction prévues par le code de la construction et de l'habitation.

Je suis informé(e) qu'une déclaration devra impérativement être effectuée auprès des services fiscaux dans les 90 jours suivant l'achèvement des travaux (au sens de l'article 1406 du code général des impôts) en vue du calcul des impôts fonciers et des taxes d'urbanisme, à partir de mon parcours déclaratif

À _____

Le / /

sur le service en ligne «Gérer mes biens immobiliers » accessible depuis l'espace sécurisé du site www.impots.gouv.fr

La déclaration doit être validée pour être prise en compte.

L'absence de déclaration dans les délais prescrits, les inexactitudes ou omissions constatées dans la déclaration sont sanctionnées par l'application de l'amende fiscale prévue à l'article 1729 C du code général des impôts.

Signature du déclarant

⚠ Dans le cadre d'une saisine par voie papier

Votre déclaration doit être établie en deux exemplaires et doit être déposée à la mairie du lieu du projet. Vous devrez produire :

- un exemplaire supplémentaire, si votre projet se situe dans le périmètre d'un site patrimonial remarquable ou se voit appliquer une autre protection au titre des monuments historiques ;
- un exemplaire supplémentaire, si votre projet se situe dans un site classé, un site inscrit ou une réserve naturelle ;

- un exemplaire supplémentaire, si votre projet fait l'objet d'une demande de dérogation auprès de la commission régionale du patrimoine et de l'architecture ;
- deux exemplaires supplémentaires, si votre projet se situe dans un cœur de parc national.

Traitements des données à caractère personnel

Conformément au Règlement (UE) 2016/679 relatif à la protection des personnes physiques à l'égard du traitement des données à caractère personnel et à la libre circulation des données et à la loi

n° 78-17 du 6 janvier 1978 relative à l'informatique, aux fichiers et aux libertés modifiée, vous disposez d'un droit d'accès et de rectification.


1 Traitement des données à des fins d'instruction de la demande d'autorisation

Vos données recueillies seront transmises aux services compétents pour l'instruction de votre demande. Pour toute information, question ou exercice

de vos droits portant sur la collecte et le traitement de vos données à des fins d'instruction, veuillez prendre contact avec la mairie du lieu de dépôt de votre dossier.

2 Traitements à des fins de mise en œuvre et de suivi des politiques publiques basées sur la construction neuve et de statistiques

Vos données à caractère personnel sont traitées automatiquement par le Service des données et études statistiques (SDES), service statistique ministériel de l'énergie, du logement, du transport et de l'environnement rattaché au Ministère en charge de l'urbanisme, à des fins de mise en œuvre et de suivi des politiques publiques basées sur la construction neuve et de statistiques sur le fondement des articles R. 423-75 à R. 423-79 du code de l'urbanisme.

Pour toute information complémentaire, vous devez vous reporter à l'arrêté du 16 mars 2021 relatif au traitement automatisé des données d'urbanisme énumérées à l'article R. 423-76 du code de l'urbanisme dénommé « SITADEL » au ministère en charge de l'urbanisme, présent sur le site Légifrance à l'adresse suivante* .

Concernant SITADEL, vous pouvez exercer vos droits d'accès et de rectification auprès du délégué à la protection des données (DPD) du ministère en charge de l'urbanisme :

• à l'adresse suivante :

rgpd.bacs.sdes.cgdd@developpement-durable.gouv.fr ou dpd.daj.sg@developpement-durable.gouv.fr

Attention, si votre question concerne le traitement de vos données à des fins d'instruction, veuillez vous reporter au 1).

Si vous estimez que vos droits ne sont pas respectés, vous pouvez faire une réclamation auprès de la Commission Nationale Informatique et Libertés (CNIL), à partir de son formulaire de contact <https://www.cnil.fr/fr/plaintes>.

* <https://www.legifrance.gouv.fr/jorf/id/JORFTEXT000043279929>



Bordereau de dépôt des pièces jointes à une déclaration préalable

Constructions, travaux, installations et aménagements non soumis à permis

i Cochez les cases correspondant aux pièces jointes à votre déclaration et reportez le numéro correspondant sur la pièce jointe.
Pour toute précision sur le contenu exact des pièces à joindre à votre déclaration, vous pouvez vous référer à la liste détaillée qui vous a été fournie avec le formulaire de déclaration et vous renseigner auprès de la mairie ou du service départemental de l'État chargé de l'urbanisme.

Cette liste est exhaustive et aucune autre pièce ne peut vous être demandée.

Dans le cadre d'une saisine par voie papier, vous devez fournir deux dossiers complets. Des exemplaires supplémentaires du dossier complet sont parfois prévus par le code de l'urbanisme.

⚠ Toutes les pièces ne sont pas à joindre systématiquement pour tout projet soumis à déclaration préalable. Seule la pièce DP1 (plan de situation) est à joindre obligatoirement, dans tous les cas.

1 Pièces obligatoires pour tous les dossiers

Pièce	Nombre d'exemplaires à fournir uniquement dans le cadre d'une saisine par voie papier
<input type="checkbox"/> DPC1. Un plan de situation du terrain [Art. R. 431-36 a) du code de l'urbanisme]	1 exemplaire par dossier + 2 exemplaires supplémentaires

2 Pièces complémentaires

i À joindre si votre projet porte sur des constructions

Pièce	Nombre d'exemplaires à fournir uniquement dans le cadre d'une saisine par voie papier
<input type="checkbox"/> DPC2. Un plan de masse coté dans les 3 dimensions [Art. R.431-36 b) du code de l'urbanisme]. À fournir si votre projet crée une construction ou modifie le volume d'une construction existante (exemples : véranda, abri de jardin...)	1 exemplaire par dossier + 2 exemplaires supplémentaires
<input type="checkbox"/> DPC3. Un plan en coupe précisant l'implantation de la construction par rapport au profil du terrain [Art. R.431-10 b) du code de l'urbanisme]. À fournir si votre projet modifie le profil du terrain (exemple : piscine enterrée)	1 exemplaire par dossier + 2 exemplaires supplémentaires

<input type="checkbox"/> DPC4. Un plan des façades et des toitures [Art. R.431-10 a) du code de l'urbanisme]. À fournir si votre projet les modifie (exemple : pose d'une fenêtre de toit, création d'une porte..). Inutile pour un simple ravalement de façade.	1 exemplaire par dossier
<input type="checkbox"/> DPC5. Une représentation de l'aspect extérieur de la construction faisant apparaître les modifications projetées [Art. R.431-36 c) du code de l'urbanisme]. À fournir uniquement si la pièce DP4 est insuffisante pour montrer la modification envisagée.	1 exemplaire par dossier
Si vous créez ou modifiez une construction visible depuis l'espace public ou si votre projet se situe dans le périmètre d'un site patrimonial remarquable ou dans les abords des monuments historiques : (En dehors de ces périmètres de protection, ces pièces doivent, par exemple, être fournies pour une piscine couverte ou une véranda qui sera visible depuis la rue mais elles ne sont pas utiles, par exemple, pour une piscine non couverte qui ne se verra pas depuis l'espace public).	
<input type="checkbox"/> DPC6. Un document graphique permettant d'apprécier l'insertion du projet de construction dans son environnement [Art. R. 431-10 c) du code de l'urbanisme] ^[11]	1 exemplaire par dossier
<input type="checkbox"/> DPC7. Une photographie permettant de situer le terrain dans l'environnement proche [Art. R. 431-10 d) du code de l'urbanisme]	1 exemplaire par dossier
<input type="checkbox"/> DPC8. Une photographie permettant de situer le terrain dans le paysage lointain, sauf si vous justifiez qu'aucune photographie de loin n'est possible [Art. R. 431-10 d) du code de l'urbanisme]	1 exemplaire par dossier
<input type="checkbox"/> DPC 8-1. Une note précisant la nature de la ou des dérogations demandées et justifiant du respect des objectifs et des conditions fixées aux articles L.151-29-1, L.152-5, L.152-5-1 et L.152-6 du code de l'urbanisme pour chacune des dérogations demandées. [Art. R. 431-31-2 du code de l'urbanisme]	1 exemplaire par dossier

3 Pièces complémentaires

 À joindre selon la nature et/ou la situation du projet

Pièce	Nombre d'exemplaires à fournir uniquement dans le cadre d'une saisine par voie papier
Si votre projet porte sur des travaux nécessaires à la réalisation d'une opération de restauration immobilière ou sur un immeuble inscrit au titre des monuments historiques, sur un immeuble situé dans le périmètre d'un site patrimonial remarquable ou abords des monuments historiques ou dans un cœur de parc national :	
<input type="checkbox"/> DPC11. Une notice faisant apparaître les matériaux utilisés et les modalités d'exécution des travaux [Art. R. 431-14, R. 431-14-1 et R. 441-8-1 du code de l'urbanisme]	1 exemplaire par dossier
Si votre projet se situe dans un cœur de parc national :	
<input type="checkbox"/> DPC11-1. Le dossier prévu au II de l'article R. 331-19 du code de l'environnement [Art. R. 431-14-1 et R. 441-8-1 du code de l'urbanisme]	1 exemplaire par dossier
Si votre projet est soumis à l'obligation de réaliser une étude d'impact :	
<input type="checkbox"/> DPC11-1-1. L'étude d'impact ou la décision de dispense d'une telle étude [Art. R. 431-16 a) du code de l'urbanisme]	1 exemplaire par dossier
<input type="checkbox"/> DPC11-1-2 L'étude d'impact actualisée ainsi que les avis de l'autorité environnementale, des collectivités territoriales et leurs groupements intéressés par le projet [Art. R. 431-16 b) du code de l'urbanisme]	1 exemplaire par dossier
Si votre projet doit faire l'objet d'une évaluation de ses incidences sur un site Natura 2000 en application de l'article L.414-4 du code de l'environnement :	
<input type="checkbox"/> DPC11-2. Le dossier d'évaluation des incidences prévu à l'art. R. 414-23 du code de l'environnement ou l'étude d'impact en tenant lieu [Art. R. 431-16 c) du code de l'urbanisme]	1 exemplaire par dossier

[11] Cette pièce n'est pas exigée si votre projet se situe dans un périmètre ayant fait l'objet d'un permis d'aménager.

Si votre projet se situe en commune littorale dans un espace remarquable ou dans un milieu à préserver :	
<input type="checkbox"/> DPC12. Une notice précisant l'activité économique qui doit être exercée dans le bâtiment [Art. R. 431-16 h) du code de l'urbanisme]	1 exemplaire par dossier
Si vous demandez une dérogation aux règles de gabarit en cas de PLU en justifiant que vous faites preuve d'exemplarité énergétique ou environnementale :	
<input type="checkbox"/> DPC12-1. Un document prévu par l'article R. 171-1 à R. 171-5 du code de la construction et de l'habitation attestant que la construction fait preuve d'exemplarité énergétique ou d'exemplarité environnementale ou est à énergie positive selon les critères définis par ces dispositions [Art. R. 431-18 du code de l'urbanisme]	1 exemplaire par dossier
<input type="checkbox"/> DPC12-2. Un document par lequel le demandeur s'engage à installer des dispositifs conformes aux dispositions de l'arrêté prévu au 2° de l'article R. 111-23 [Art. R. 431-18-1 du code de l'urbanisme]	1 exemplaire par dossier
Si votre projet est accompagné d'une demande de dérogation à une ou plusieurs règles du plan local d'urbanisme ou du document en tenant lieu pour réaliser des travaux nécessaires à l'accessibilité des personnes handicapées à un logement existant :	
<input type="checkbox"/> DPC14. Une note précisant la nature des travaux pour lesquels une dérogation est sollicitée et justifiant que ces travaux sont nécessaires pour permettre l'accessibilité du logement à des personnes handicapées [Art. R. 431-31 du code de l'urbanisme]	1 exemplaire par dossier
Si vous demandez une dérogation aux règles de hauteur du plan d'urbanisme prévue à l'article L.152-5-2 du code de l'urbanisme :	
<input type="checkbox"/> DPC14-1. Une demande de dérogation comprenant le document prévu à l'article R.171-3 du code de la construction et de l'habitation attestant que la construction fait preuve d'exemplarité environnementale [Art. R.431-31-3 du code de l'urbanisme]	1 exemplaire par dossier
Si votre projet est subordonné à une servitude dite « de cours communes » :	
<input type="checkbox"/> DPC15. Une copie du contrat ou de la décision judiciaire relatif à l'institution de ces servitudes [Art. R. 431-32 du code de l'urbanisme]	1 exemplaire par dossier
Si votre projet est subordonné à un transfert des possibilités de construction :	
<input type="checkbox"/> DP16. Une copie du contrat ayant procédé au transfert des possibilités de construction résultant du coefficient d'occupation des sols [Art. R. 431-33 du code de l'urbanisme]	1 exemplaire par dossier
Si votre projet porte sur une construction susceptible, en raison de son emplacement et de sa hauteur, de constituer un obstacle à la navigation aérienne :	
<input type="checkbox"/> DPC16-1. Le justificatif de dépôt de la demande d'autorisation prévue à l'article L. 6352-1 du code des transports [Art. R. 431-36 d) du code de l'urbanisme]	1 exemplaire par dossier
Si votre projet porte, dans un Plan de Sauvegarde et de Mise en Valeur (PSMV), sur des travaux susceptibles de modifier l'état des éléments d'architecture et de décoration, immeubles par nature ou effets mobiliers attachés à perpétuelle demeure au sens des articles 524 et 525 du code civil ou s'il porte, dans un PSMV mis à l'étude, sur des travaux susceptibles de modifier les parties intérieures du bâti :	
<input type="checkbox"/> DPC17. Un document graphique faisant apparaître l'état initial et l'état futur de chacun des éléments ou parties faisant l'objet de travaux [Art. R. 431-37 du code de l'urbanisme]	1 exemplaire par dossier
Si votre projet porte sur l'aménagement d'un terrain en vue de l'installation de résidences démontables constituant l'habitat permanent de leurs utilisateurs :	
<input type="checkbox"/> DPC18. L'attestation assurant le respect des règles d'hygiène, de sécurité, de satisfaction des besoins en eau, assainissement et électricité [Art. R. 441-10]	1 exemplaire par dossier
Si votre projet est soumis à la redevance bureaux :	
<input type="checkbox"/> DPC21. Le formulaire de déclaration de la redevance bureaux [Art. A. 520-1 du code de l'urbanisme]	1 exemplaire par dossier
Si votre projet se situe dans un périmètre de projet urbain partenarial (PUP) :	
<input type="checkbox"/> DPC22. L'extrait de la convention précisant le lieu du projet urbain partenarial et la durée d'exonération de la taxe d'aménagement [Art. R. 431-23-2 du code de l'urbanisme]	1 exemplaire par dossier

Si votre projet nécessite un agrément :	
<input type="checkbox"/> DPC23. La copie de l'agrément [Art. R. 431-16 g) du code de l'urbanisme]	1 exemplaire par dossier
Si votre projet se situe dans une zone réglementée dans le cadre de travaux conduisant à la création de locaux à usage d'habitation dans un immeuble existant :	
<input type="checkbox"/> DPC25. Le dossier de demande d'autorisation de travaux [Art. L.126-20 et L.183-14 du code de la construction et de l'habitation et arrêté du 8 décembre 2016 relatif aux modalités de constitution du dossier de demande d'autorisation de travaux conduisant à la création de locaux à usage d'habitation dans un immeuble existant]	3 exemplaires du dossier spécifique + 1 exemplaire supplémentaire si l'avis ou l'accord est requis de l'autorité compétente dans le domaine de l'architecture et du patrimoine ou de l'architecte des Bâtiments de France
Si votre projet est soumis, au titre du code du tourisme, à une autorisation de location d'un local à usage commercial en tant que meublé de tourisme tenant lieu d'autorisation d'urbanisme :	
<input type="checkbox"/> DPC26. Un document contenant la mention et les éléments prévus au 1) de l'article R. 324-1-7 du code du tourisme	1 exemplaire par dossier
Si vous bénéficiez, lorsque votre projet est soumis à une obligation de raccordement à un réseau de chaleur et de froid, d'une dérogation :	
<input type="checkbox"/> DPC29. La décision prise sur la demande de dérogation à l'obligation de raccordement à un réseau de chaleur et de froid prévue à l'article L.712-3 du code de l'énergie [Art. R.431-16 q) du code de l'urbanisme]	1 exemplaire par dossier
Si votre projet est soumis aux dispositions de l'article 101 de la loi n°2021-1104 du 22 août 2021 Climat et Résilience :	
<input type="checkbox"/> DPC32. L'attestation prévue à l'article R. 171-35 du code de la construction et de l'habitation [Art. R.431-16 r) du code de l'urbanisme] ou <input type="checkbox"/> DPC33. L'attestation mentionnée à l'article R. 111-25-19 du code de l'urbanisme [Art. R.431-16 r) du code de l'urbanisme]	1 exemplaire par dossier
Si votre projet porte sur une installation, une construction ou un ouvrage mentionné à l'article L. 111-29 du code de l'urbanisme :	
<input type="checkbox"/> DPC34. Un document permettant de justifier le respect des critères prévus à l'article R. 111-20-1 du code de l'urbanisme [Art. R. 431-27 I du code de l'urbanisme]	1 exemplaire par dossier
Si votre projet porte sur une installation, une construction ou un ouvrage mentionné à l'article L. 111-28 du code de l'urbanisme :	
<input type="checkbox"/> DPC35. Un document permettant de justifier que l'installation des serres, des hangars et des ombrières à usage agricole est nécessaire à l'exercice d'une activité agricole, pastorale ou forestière [Art. R. 431-27 II du code de l'urbanisme]	1 exemplaire par dossier
Si votre projet porte sur une installation, un ouvrage ou une construction agrivoltaïque :	
<input type="checkbox"/> DPC36. Un dossier présentant les justifications détaillées du respect des conditions prévues à l'article L.314-36 du code de l'énergie [Art. R. 431-27 III du code de l'urbanisme]	1 exemplaire par dossier
Si votre projet porte sur une installation, un ouvrage ou une construction agrivoltaïque ou mentionné aux articles L.111-28 et L.111-29 du code de l'urbanisme	
<input type="checkbox"/> DPC37. Un document précisant l'état initial du terrain et de ses abords et indiquant, s'il y a lieu, les constructions, la végétation et les éléments paysagers existants [Art. R. 431-8 1° du code de l'urbanisme]	1 exemplaire par dossier



Notice d'information pour les demandes de permis de construire, permis d'aménager, permis de démolir et déclaration préalable

Articles L.421-1 et suivants ; R.421-1 et suivants du code de l'urbanisme

1 Quel formulaire devez-vous utiliser pour être autorisé à réaliser votre projet ?

Il existe trois permis :

- le permis de construire ;
- le permis d'aménager ;
- le permis de démolir.

Selon la nature, l'importance et la localisation des travaux ou aménagements, votre projet pourra soit :

- être précédé du dépôt d'une autorisation (permis de construire, permis d'aménager, permis de démolir) ;
- être précédé du dépôt d'une déclaration préalable ;
- n'être soumis à aucune formalité au titre du Code de l'urbanisme avec l'obligation cependant pour ces projets de respecter les règles d'urbanisme.

La nature de votre projet déterminera le formulaire à remplir : les renseignements à fournir et les pièces à joindre à votre demande sont différents en fonction des caractéristiques de votre projet.

Le permis d'aménager et le permis de construire font l'objet d'un formulaire commun. Les renseignements à fournir et les pièces à joindre à la demande sont différents en fonction de la nature du projet.

Si votre projet comprend à la fois des aménagements, des constructions et des démolitions, vous pouvez choisir de demander un seul permis et utiliser un seul formulaire.

Une notice explicative détaillée est disponible sur le site officiel de l'administration française (<http://www.service-public.fr>).

- Le formulaire de demande de permis d'aménager et de construire peut être utilisé pour tous types de travaux ou d'aménagements.

Si votre projet nécessite en plus d'effectuer des démolitions soumises à permis de démolir et/ou des constructions, vous pouvez en faire la demande avec ce formulaire.

⚠ Les pièces à joindre seront différentes en fonction de la nature du projet.

→ Le formulaire de demande de permis de construire pour une maison individuelle doit être utilisé pour les projets de construction d'une seule maison individuelle d'habitation et de ses annexes (garages...) ou pour tous travaux sur une maison individuelle existante.

Si votre projet nécessite en plus d'effectuer des démolitions soumises à permis de démolir, vous pouvez en faire la demande avec ce formulaire.

→ Le formulaire de permis de démolir (cerfa n° 13405) doit être utilisé pour les projets de démolition totale ou partielle d'une construction protégée ou située dans un secteur protégé ou lorsque le conseil municipal du lieu où se situe le projet a institué cette obligation. Lorsque ces démolitions dépendent d'un projet de construction ou d'aménagement, le formulaire de demande de permis d'aménager et de construire permettent également de demander l'autorisation de démolir.

→ Le formulaire de déclaration préalable portant sur des constructions et travaux non soumis à permis de construire doit être utilisé pour déclarer des constructions ou des travaux non soumis à permis de construire. Lorsque votre projet concerne des aménagements et travaux non soumis à permis d'aménager, vous devez utiliser le formulaire de déclaration préalable pour les aménagements et travaux non soumis à permis d'aménager

2 Informations utiles

→ Qui peut déposer une demande ?

- En application de l'article R. 423-1 du code de l'urbanisme, vous pouvez déposer une demande si vous déclarez que vous êtes dans l'une des quatre situations suivantes :
 - vous êtes propriétaire du terrain ou mandataire du ou des propriétaires ;

- vous avez l'autorisation du ou des propriétaires ;
 - vous êtes co-indivisaire du terrain en indivision ou son mandataire ;
 - vous avez qualité pour bénéficier de l'expropriation du terrain pour cause d'utilité publique.
- Si vous êtes titulaire d'une autorisation d'urbanisme, vous serez redevable, le cas échéant, de la taxe d'aménagement.

→ Recours à l'architecte

En principe vous devez faire appel à un architecte pour établir votre projet de construction. Cependant, vous n'êtes pas obligé de recourir à un architecte si vous êtes un particulier, une exploitation agricole ou une coopérative d'utilisation de matériel agricole (CUMA) et que vous déclarez vouloir édifier ou modifier pour vous-même :

- une construction à usage autre qu'agricole dont la surface de plancher n'excède pas 150 m² ;
- une extension de construction à usage autre qu'agricole dont la surface de plancher cumulée à la surface de plancher existante, n'excède pas 150 m² ;
- une construction à usage agricole ou une construction nécessaire au stockage et à l'entretien de matériel agricole par les CUMA dont ni la surface de plancher, ni l'emprise au sol ne dépasse pas 800 m² ;
- des serres de production dont le pied-droit a une hauteur inférieure à 4 mètres et dont la surface de plancher et l'emprise au sol n'excèdent pas 2000 m².

Lorsque le recours à l'architecte est obligatoire pour établir le projet architectural faisant l'objet de la demande, celui-ci doit comporter la signature de tous les architectes qui ont contribué à son élaboration (loi n° 77-2 du 3 janvier 1977 sur l'architecture). Un demandeur d'un permis d'aménager portant sur un lotissement doit faire appel aux compétences nécessaires en matière d'architecture, d'urbanisme et de paysage pour établir le projet architectural, paysager et environnemental (PAPE).

Au-dessus d'un seuil de surface de terrain à aménager de 2500 m², un architecte, au sens de l'article 9 de la loi n° 77-2 du 3 janvier 1977 sur l'architecture ou un paysagiste-concepteur au sens de l'article 174 de la loi n° 2016-1087 du 8 août 2016 pour la reconquête de la biodiversité, de la nature et des paysages devra obligatoirement participer à l'élaboration du PAPE.

3 Modalités pratiques

→ Comment constituer le dossier de demande ?

Pour que votre dossier soit complet, le formulaire doit être soigneusement rempli. Le dossier doit comporter les pièces figurant dans le bordereau de remise. Le numéro de chaque pièce figurant dans le bordereau de remise doit être reporté sur la pièce correspondante.

Si vous oubliez des pièces ou si les informations nécessaires à l'examen de votre demande ne sont pas présentes, l'instruction de votre dossier ne pourra pas débuter.

Une notice explicative détaillée est disponible sur le site officiel de l'administration française (<http://www.service-public.fr>). Elle vous aidera à constituer votre dossier et à déterminer le contenu de chaque pièce à joindre.

⚠ Votre dossier sera examiné sur la foi des déclarations et des documents que vous fournissez. En cas de fausse déclaration, vous vous exposez à une annulation de la décision et à des sanctions pénales.

→ Combien d'exemplaires faut-il fournir dans le cadre d'une saisine par voie papier ?

Pour les demandes de permis, vous devez fournir quatre exemplaires de la demande et du dossier qui l'accompagne. Pour la déclaration préalable, vous devez fournir deux exemplaires de la demande et du dossier qui l'accompagne.

⚠ Des exemplaires supplémentaires sont parfois nécessaires si vos travaux ou aménagements sont situés dans un secteur protégé (monument historique, site, réserve naturelle, parc national), font l'objet d'une demande de dérogation au code de la construction et de l'habitation, ou sont soumis à une autorisation d'exploitation commerciale.

⚠ Certaines pièces sont demandées en nombre plus important parce qu'elles seront envoyées à d'autres services pour consultation et avis.

→ Où déposer la demande ou la déclaration par voie papier ?

La demande ou la déclaration doit être adressée par pli recommandé avec demande d'avis de réception ou déposée à la mairie de la commune où se situe le terrain. Le récépissé qui vous sera remis vous précisera les délais d'instruction.

→ Comment déposer ma demande ou ma déclaration par voie électronique ?

À compter du 1^{er} janvier 2022, toutes les communes doivent être en mesure de recevoir les demandes

d'autorisation d'urbanisme de manière dématérialisée. Vous pouvez vous rapprocher ou consulter le site internet de la commune compétente pour recevoir votre demande afin de connaître les modalités de saisine par voie électronique qu'elle aura retenues. Pour vous aider à compléter votre dossier, vous pouvez également utiliser le service en ligne d'assistance aux demandes d'autorisation d'urbanisme (AD'AU) disponible sur service-public.fr. Celui-ci permet la constitution de votre dossier de manière dématérialisée et d'être guidé dans votre démarche (rubriques à renseigner et justificatifs à produire). Lorsque la commune compétente pour recevoir votre demande s'est raccordée à l'outil, votre dossier pourra également lui être transmis automatiquement.

→ Quand sera donnée la réponse ?

Le délai d'instruction est de :

- 3 mois pour les demandes de permis de construire ou d'aménager ;
- 2 mois pour les demandes de permis de construire une maison individuelle et pour les demandes de permis de démolir ;
- 1 mois pour les déclarations préalables.

⚠ Dans certains cas (monument historique, parc national, établissement recevant du public...), le délai d'instruction est majoré, vous en serez alors informé dans le mois qui suit le dépôt de votre demande en mairie.

4 Informations complémentaires

Si vous avez un doute sur la situation de votre terrain ou sur le régime (permis ou déclaration) auquel doit être soumis votre projet, vous pouvez demander conseil à la mairie du lieu du dépôt de la demande.

Vous pouvez obtenir des renseignements et remplir les formulaires en ligne sur le site officiel de l'administration française ([http:// www.service-public.fr](http://www.service-public.fr)).

Rappel : vous devez adresser une déclaration de projet de travaux (DT) et une déclaration d'intention de commencement de travaux (DICT) à chacun des exploitants des réseaux aériens et enterrés (électricité, gaz, téléphone et internet, eau, assainissement...) susceptibles d'être endommagés lors des travaux prévus (www.reseaux-et-canalisation.gouv.fr)

5 Taxes d'urbanisme

Il est rappelé que les opérations d'aménagement, de construction, de reconstruction et d'agrandissement des bâtiments, installations ou aménagements de toute nature soumises à un régime d'autorisation en vertu du code de l'urbanisme donnent lieu au paiement de la taxe d'aménagement et éventuellement de la part « logement » de la redevance d'archéologie préventive.

Pour les autorisations d'urbanisme dont la demande d'autorisation initiale a été déposée avant le 1^{er} septembre 2022 ainsi que les demandes d'autorisations modificatives ou de transfert d'un permis délivré en cours de validité déposées après cette date mais se rapportant à une demande d'autorisation initiale déposée avant le 1^{er} septembre 2022, ces taxes sont mentionnées à l'article L331-1 du code de l'urbanisme (taxe d'aménagement) et à l'article L524-2 du code du patrimoine (taxe d'archéologie préventive). La déclaration des éléments nécessaires au calcul de ces taxes doit être complétée et jointe au dossier de demande d'autorisation. À noter que la taxe d'aménagement est payable en deux fois (12 et 24 mois après la délivrance de l'autorisation) lorsque son montant dépasse 1 500 euros.

Pour les autorisations d'urbanisme dont la demande d'autorisation initiale est déposée à compter du 1^{er} septembre 2022, ces taxes sont mentionnées à l'article 1635 quater A du code général des impôts (taxe d'aménagement) et à l'article 235 ter ZG du même code (taxe d'archéologie préventive). La souscription d'une déclaration en ligne via votre espace (Gérer mes biens immobiliers) accessible depuis votre espace sécurisé sur le site www.impots.gouv.fr vous sera demandée dans les 90 jours suivant l'achèvement des travaux au sens de l'article 1406 du code général des impôts. Le paiement de chacune de ces deux taxes interviendra à l'appui des titres de perception qui vous seront adressés suite à votre déclaration. La taxe d'aménagement reste payable en deux fois (90 jours et 9 mois après l'achèvement des travaux) lorsque son montant dépasse 1 500 euros.

Précision importante : pour toute demande d'autorisation initiale déposée à compter du 1^{er} septembre 2022, si vous bénéficiez d'un certificat d'urbanisme, vous pourrez demander à l'administration fiscale d'appliquer au calcul de votre taxe d'aménagement les exonérations et taux en vigueur à la date de délivrance du certificat (si ces derniers vous sont plus favorables).

Cette demande prendra la forme d'une réclamation contentieuse déposée suite à la réception du premier titre de perception, auprès du service mentionné sur celui-ci (cadre « Pour vous renseigner / renseignement sur le paiement »).

Département :
PAS DE CALAIS

Commune :
WIMEREUX

Section : AI
Feuille : 000 AI 01

Échelle d'origine : 1/1000
Échelle d'édition : 1/500

Date d'édition : 27/03/2026
(fuseau horaire de Paris)

Coordonnées en projection : RGF93CC50
©2022 Direction Générale des Finances
Publiques

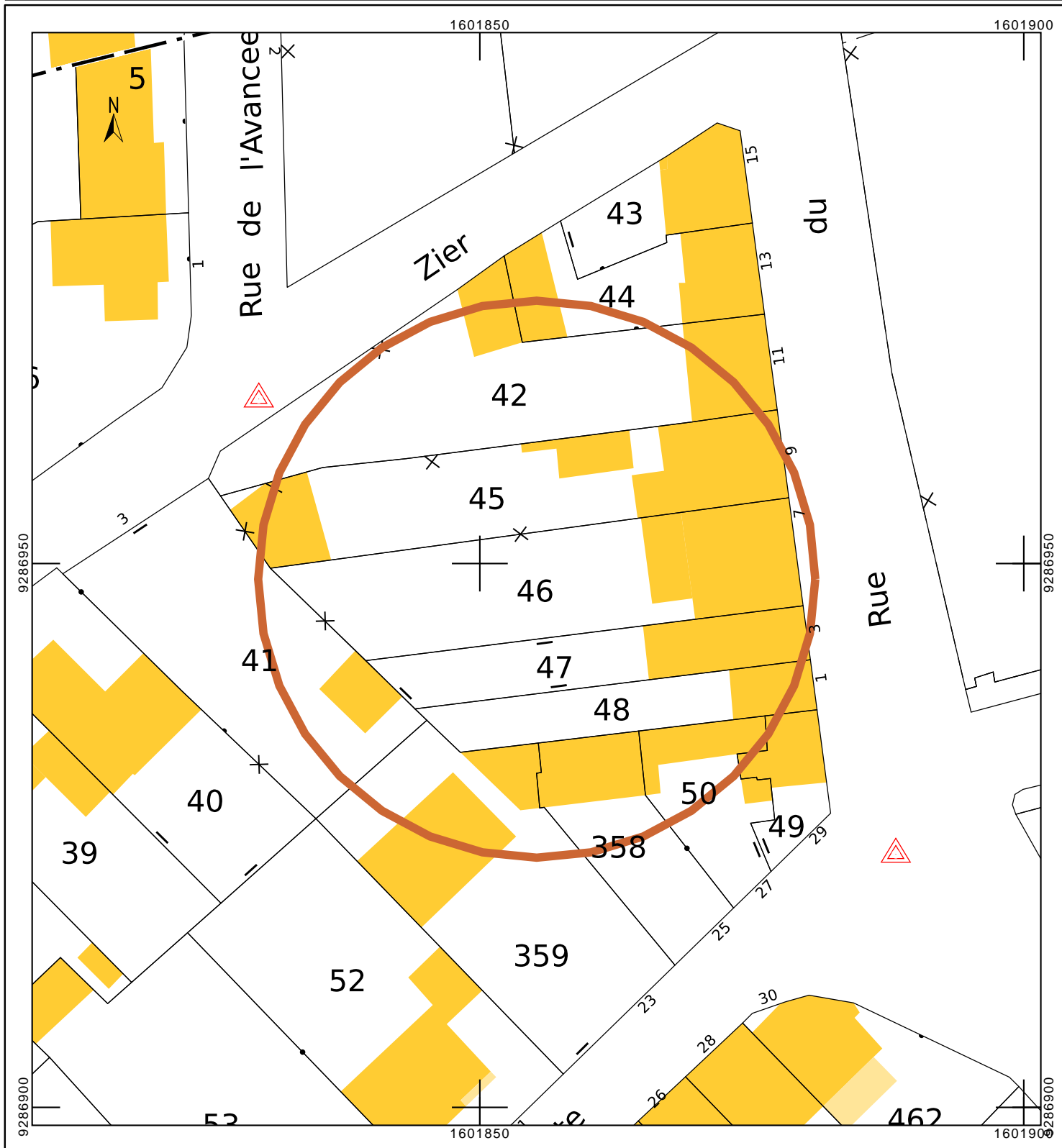
DIRECTION GÉNÉRALE DES FINANCES PUBLIQUES

PLAN DE SITUATION

Le plan visualisé sur cet extrait est géré
par le centre des impôts foncier suivant :
BOULOGNE SUR MER
Pôle de topographie et Gestion cadastrale
26 Rue d'Aumont 62321
62321 BOULOGNE SUR MER
tél. 03.21.10.29.02 -fax
ptgc.620.boulogne-sur-
mer@dgfip.finances.gouv.fr

Cet extrait de plan vous est délivré par :

cadastre.gouv.fr







10070

AA-730-DY



BARRY DÉCORATION

Peinture et décoration

Mme DUJARDIN Blandine

7 rue du Tennis

62930 WIMEREUX

DEVIS 2026_D_03930

Validité : 3 MOIS

Le 25/03/2026

Adresse des travaux : Mme DUJARDIN Blandine, 7 rue du Tennis
62930 WIMEREUX

FACADE AVANT BIS

Mise en place d'échafaudage :

Pour l'ensemble

Montage et démontage des échafaudages et du matériel de sécurité,
protection des hommes de chantier selon loi en vigueur,

Travaux échelle, escabeau, échafaudage fixe et/ou roulant.

La demande de voirie sera faite par nos soins mais elle vous restera du
soit par facture de notre part soit au trésor public directement.

1 (Unité) x 1050 € HT

1 050,00 €

TOTAL

1 050,00 €

FOND DE MUR :

avec corniche (vérifier si matière béton ou bois)

Preparation et finition:

Lessivage au nettoyeur haute pression avec additif fongicide et anticryptogamique.

Ouverture fissures et réparation joint élastomère M1 en pompe. Rebouchage enduit fibré WEBEREP EXPRESS avec mise en place de trame fibré sur fissurations. Ponçage mécanique et mise en œuvre du revêtement de finition WEBER MAXILIN SIL T se rapprochant au mieux du support existant. Application d'une couche d'impression de type SILIKAMAT FIXATEUR SEIGNEURIE.

Application de deux couches de peinture minérale à base liant sol-silicate de potassium en acqueuse (teinte pastel ou blanc) aux rouleaux SILIKAMAT D2 NF (Seigneurie).

35,65 (M2) x 34 € HT

1 212,10 €

TOTAL

1 212,10 €

SOUBASSEMENT

Preparation et finition:

Lessivage au nettoyeur haute pression avec additif fongicide et anticryptogamique. Ouverture fissures et réparation joint élastomère M1 en pompe. Rebouchage enduit fibré WEBEREP FIXATEUR avec mise en place de trame fibré sur fissurations. Ponçage mécanique. Application d'une couche d'impression de type SILIKAMAT FIXATEUR SEIGNEURIE.

Application de deux couches de peinture de finition acrylique minérale à base de liant sol-silicate de potassium en dispersion acqueuse (teinte pastel ou blanc) aux rouleaux SILIKAMAT D2 NF (Seigneurie).

1 (FORFAIT) x 370 € HT

370,00 €

TOTAL

370,00 €

BOISERIES :

8 Faces de volets.

Ponçage manuel, lessivage, application de 2 couches de laque satinée microporeuse (ponçage grain fin entre chaque couche).

8 (FORFAIT) x 80 € HT

640,00 €

TOTAL

640,00 €

Le client devra tenir à disposition un point d'eau ainsi qu'un point électrique.

Dans cette prestation sont compris également :

- Le nettoyage de tous les volets PVC donnant sur balcons
- Le nettoyage de gouttiers et chéneau
- Le nettoyage du trottoir tous les soirs et en fin de chantier
- Toutes éventuelles protections...

Fournitures et Main d'oeuvre :

BASES HT	%TVA	MT TVA
5 3 272,10	10,00%	327,21

TOTAL HT : 3 272,10 €
TOTAL TVA : 327,21 €
TOTAL TTC : 3 599,31 €

A retourner signé avec "Bon pour Accord"

Acompte de 30% à la signature encaissé le 1er jour de démarrage des travaux.

Facturation mensuelle suivant avancement avec paiement à réception de facture.

Il se peut, dans certains cas, que nous puissions abîmer la végétation. La pose d'échafaudage ou les produits appliqués nous obligent parfois à détériorer certains espaces.

Seulement, notre but principal est de réaliser vos travaux de façade en bonne et dîne forme et que vous soyez satisfaits de notre prestation « peinture » au final.


Bien entendu, nos travaux extérieurs dependent, en plus des aléas d'entreprise, des aléas climatiques. La date approximative d'intervention annoncée lors du rendez-vous d'établissement du devis ou lors de l'acceptation de celui-ci est donc susceptible de changer.






PROJET :

* fond de mur → 1500-N (teinte 17) nuancier NCS




* encadrements, volets → 0500-N (teinte 11) nuancier NCS

NCS S 0500-N




PROJET AVEC LEGENDE :

* fond de mur → 1500-N (teinte 17) nuancier NCS



* encadrements, volets → 0500-N (teinte 11) nuancier NCS



Ville de WIMEREUX

Si vous souhaitez obtenir des informations adressez-vous à :
Mairie de WIMEREUX

A RAPPELER DANS TOUTE CORRESPONDANCE

**Déclaration Préalable de Construction n° : DP 62893
26 00060**

Reçu le **27/03/2026**

Adresse des travaux :
**7 Rue du Tennis
62930 WIMEREUX**

Nature des travaux : **mise en peinture et ravalement
de la façade avant**

Référence cadastrale : **AI46**

Destinataire :

**Madame DUJARDIN Blandine
7 Rue du Tennis
62930 WIMEREUX**

Objet : **MAJORATION DE DÉLAIS**

Madame,

Vous avez déposé le 27/03/2026 à la mairie de WIMEREUX une demande de **Déclaration Préalable de Construction**.

Lors de ce dépôt, le récépissé indiquait qu'en cas de silence de l'Administration à la fin du délai d'instruction de droit commun soit le 27/04/2026, vous bénéficieriez d'un dossier de Déclaration Préalable de Construction tacite.

Toutefois, ce même récépissé vous informait de la possibilité de modification de ce délai dans les conditions fixées au Code de l'Urbanisme (articles R 423-24 à R 423-33).

En l'espèce, conformément aux articles R 423-42 et suivants du Code de l'Urbanisme, et après examen de votre demande, il s'avère que :

- ***votre projet est situé dans le périmètre de protection d'un Site Patrimonial Remarquable et en conséquence en application de l'article R 425-2 du code de l'urbanisme le projet doit faire l'objet de l'accord de l'architecte des Bâtiments de France.***

Je vous informe en conséquence que pour permettre de respecter cette obligation, **le délai d'instruction de votre demande de déclaration préalable doit être porté à 2 mois** en application de l'article R. 423-24 du code de l'urbanisme.

Ce délai annule et remplace le délai de droit commun de 1 mois, qui figure sur le récépissé de dépôt de votre demande de déclaration préalable.

La date limite d'instruction de votre dossier est donc portée au **27/05/2026**.

A défaut de réponse de l'administration à l'issue du délai d'instruction de votre demande, soit 2 mois après la date de dépôt de votre dossier en mairie, votre demande sera automatiquement acceptée et votre projet fera l'objet d'une décision de non opposition tacite¹ (*sauf dans les cas prévus aux articles R 424-3 et R424-4 du code de l'urbanisme*).

Vous pourrez alors commencer les travaux² après avoir :

- installé sur le terrain, pendant toute la durée du chantier, un panneau visible de la voie publique décrivant le projet. Vous trouverez le modèle de panneau à la mairie, sur le site urbanisme internet du gouvernement, ainsi que dans la plupart des magasins de matériaux.

Attention : l'autorisation n'est définitive qu'en l'absence de recours ou de retrait :

- dans le délai de deux mois à compter de son affichage sur le terrain, sa légalité peut être contestée par un tiers. Dans ce cas, l'auteur du recours est tenu de vous en informer au plus tard quinze jours après le dépôt du recours.
- dans le délai de trois mois après la date de délivrance de l'autorisation, l'autorité compétente peut la retirer, si elle l'estime illégale. Elle est tenue de vous en informer préalablement et de vous permettre de répondre à ses observations.

Je vous prie d'agréer, Madame, l'expression de mes salutations distinguées.

Fait à WIMEREUX,

Signé électroniquement par :

Jean-Luc DUBAËLE

Date de signature : 20/04/2026

Qualité : Maire de la ville de

WIMEREUX

¹ Le maire en délivre certificat sur simple demande.

² Certains travaux ne peuvent pas être commencés dès la délivrance de l'autorisation et doivent être différés : c'est le cas du permis de démolir, ou des travaux situés en site inscrit, ainsi que des travaux faisant l'objet de prescriptions au titre de l'archéologie préventive.



**MINISTÈRE
DE LA CULTURE**

*Liberté
Égalité
Fraternité*

**DIRECTION REGIONALE DES AFFAIRES CULTURELLES
HAUTS-DE-FRANCE**

**Unité départementale de l'Architecture et du Patrimoine
du Pas-de-Calais**

Dossier suivi par : DEFIVES Valerie

Objet : Plat'AU - DECLARATION PREALABLE DE CONSTRUCTION

Numéro : DP 062893 26 00060 U6201

Adresse du projet : 7 Rue du Tennis 62930 WIMEREUX

Déposé en mairie le : 27/03/2026

Reçu au service le : 30/03/2026

Nature des travaux: 01001 Projet de mise en peinture

Demandeur :

DUJARDIN Blandine

7 Rue du Tennis

62930 WIMEREUX

L'immeuble concerné par ce projet est situé dans le périmètre d'un site patrimonial remarquable. Les articles L.632-1 et L.632-2 du Code du patrimoine sont applicables.

Ce projet, en l'état, n'est pas conforme aux règles applicables dans ce site patrimonial remarquable ou porte atteinte à sa conservation ou à sa mise en valeur. Il peut cependant y être remédié. **L'Architecte des Bâtiments de France donne par conséquent son accord assorti de prescriptions.** Par ailleurs, ce projet peut appeler des recommandations ou des observations.

Prescriptions motivées (1), recommandations ou observations éventuelles (2) :

1) Afin de favoriser l'intégration de ce projet situé en Site patrimonial remarquable (SPR), il convient de respecter les prescriptions suivantes :

Le fond de façade en enduit ciment sera maintenu apparent et non peint et les modénatures seront de teinte ton pierre.

2) Afin de colorer d'avantage la façade il serait pertinent de repeindre la porte d'entrée et les volets battants d'une teinte colorée foncée.

Fait à Arras



Signé électroniquement par
Loic LEVIN
Le 22/04/2026 à 14:30

Architecte des Bâtiments de France
Monsieur Loic LEVIN

Cet avis ne constitue pas une décision définitive sur le dossier. Cette décision sera prise par l'autorité compétente chargée de délivrer les autorisations de travaux. Par conséquent, le demandeur ne peut pas débiter les travaux à la réception de cet avis.

En cas de désaccord avec l'Architecte des Bâtiments de France, l'autorité compétente peut saisir, dans un délai de sept jours à compter de la réception du présent acte, le préfet de région (Direction régionale des Affaires culturelles des Hauts-de-France - 1-3 rue du Lombard CS 80016 - 59041 Lille Cedex) par lettre recommandée avec accusé de réception.

Le contrôle de la conformité des travaux sera réalisé en collaboration avec l'Architecte des Bâtiments de France en application des articles L.462-2 et R.462-7 du Code de l'urbanisme.

ANNEXE :

Site patrimonial remarquable de Wimereux